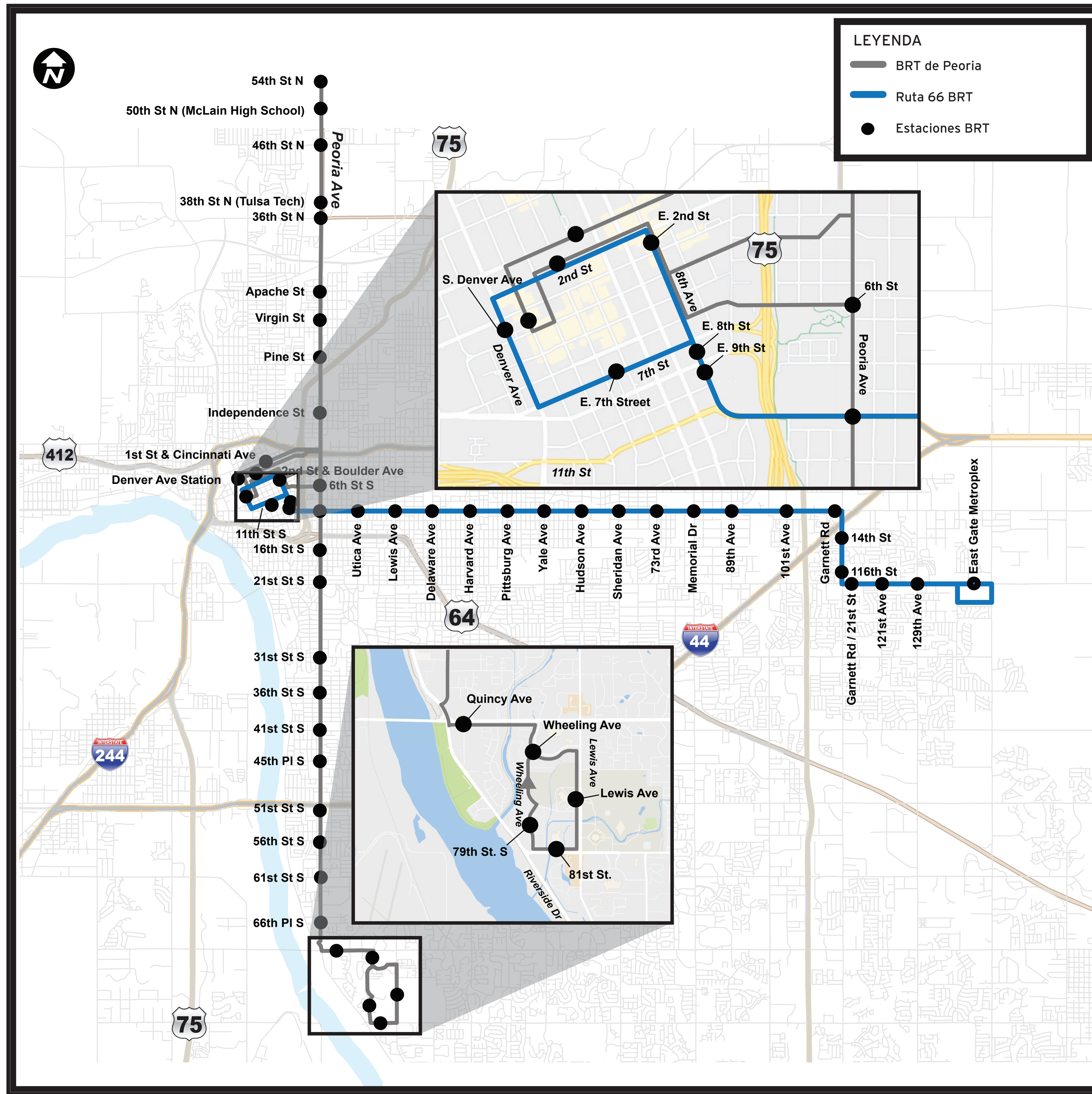


UBICACIONES PROPUESTAS DE ESTACIONES

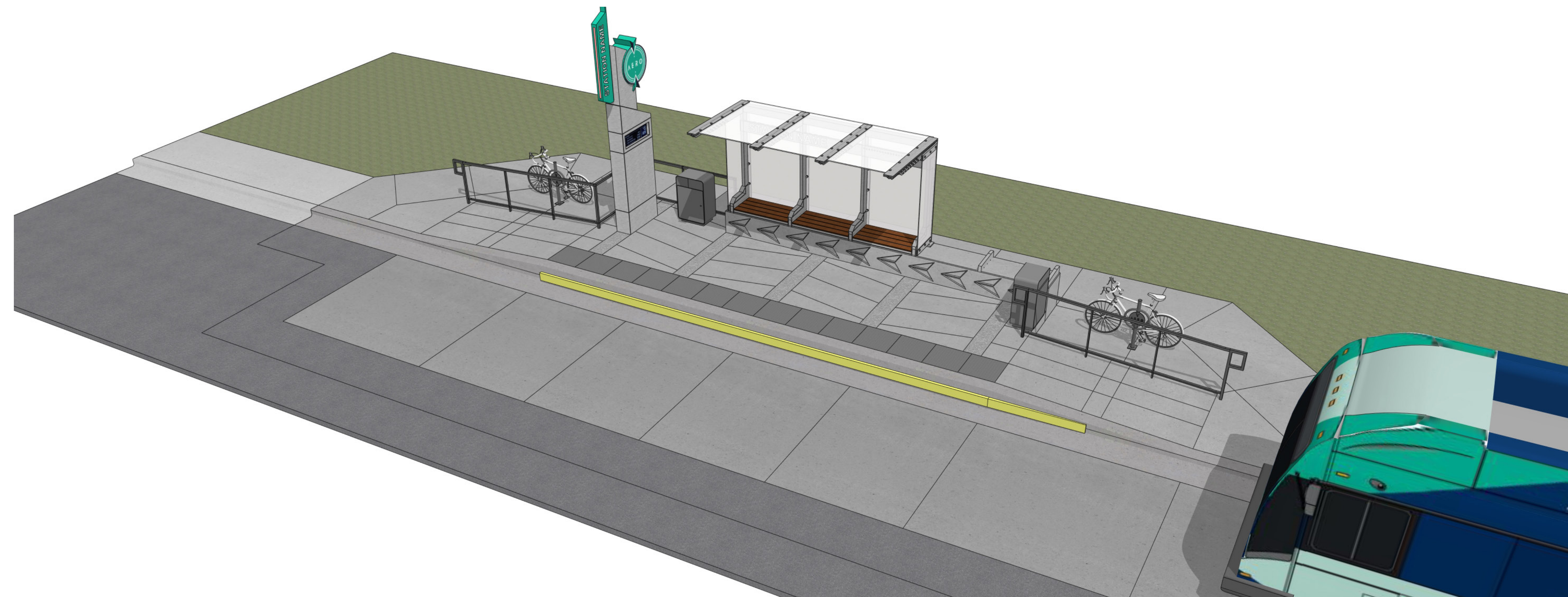
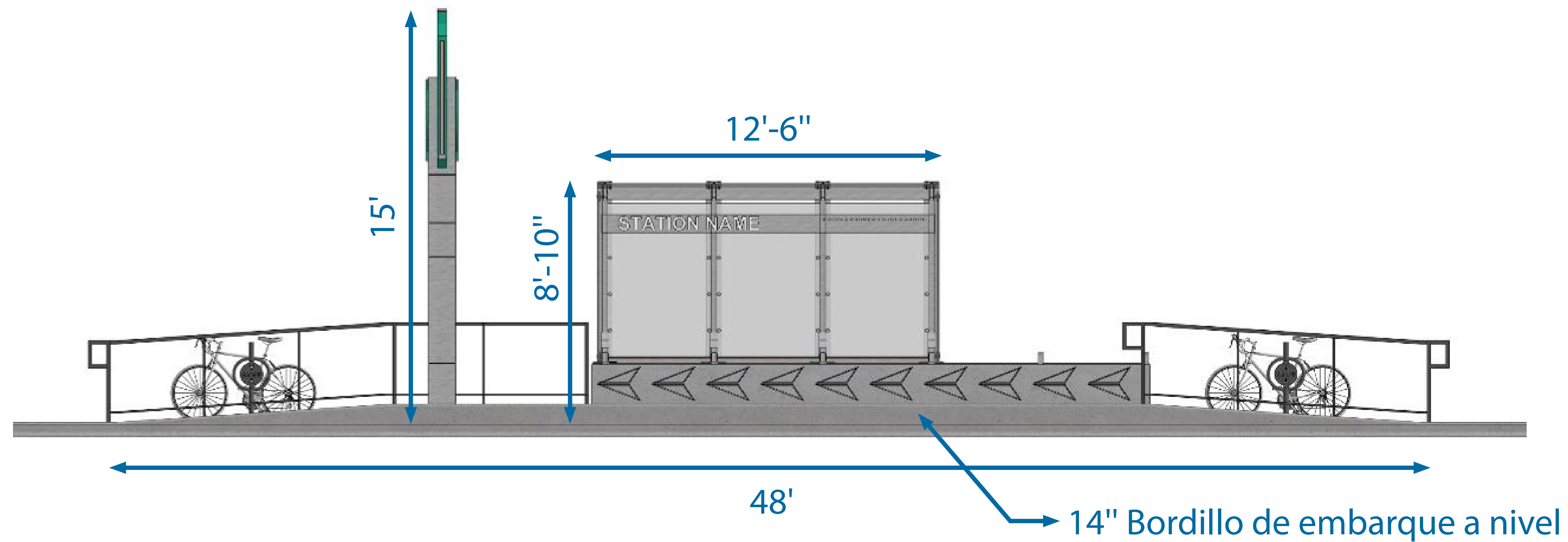


- La Ciudad y MetroLink Transit obtuvieron una subvención RAISE de \$12 millones para la implementación.
- El proyecto incluirá hasta 44 estaciones AERO BRT con identidad de marca a lo largo de un corredor de 11 millas.

RUTA 66 AERO BRT

Estación AERO BRT propuesta de la Ruta 66 – Elevación típica

Elevación típica



RUTA 66 AERO BRT

Próximos Pasos del BRT de la Ruta 66



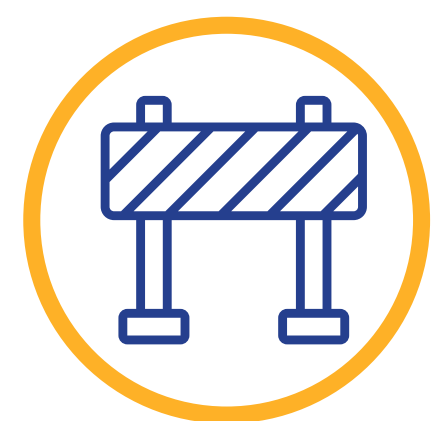
Finalización del análisis NEPA / ambiental: Primavera 2026



Coordinación de propiedades y servicios públicos: Verano / Otoño 2026



Actualizaciones de diseño: Invierno 2026



Construcción: Propuesta para 2027



Participación pública: En curso

** Todas las fechas están sujetas a cambios en función de la coordinación con la propiedad y los servicios públicos.*

¡QUEREMOS SU OPINIÓN!

Por favor escanee el código QR para dejar sus comentarios sobre el proyecto Route 66 BRT.
El período de comentarios públicos finaliza el 22 de mayo de 2026.

Escanee aquí



<https://arcg.is/GD4fm0>



ROUTE 66 AERO BRT